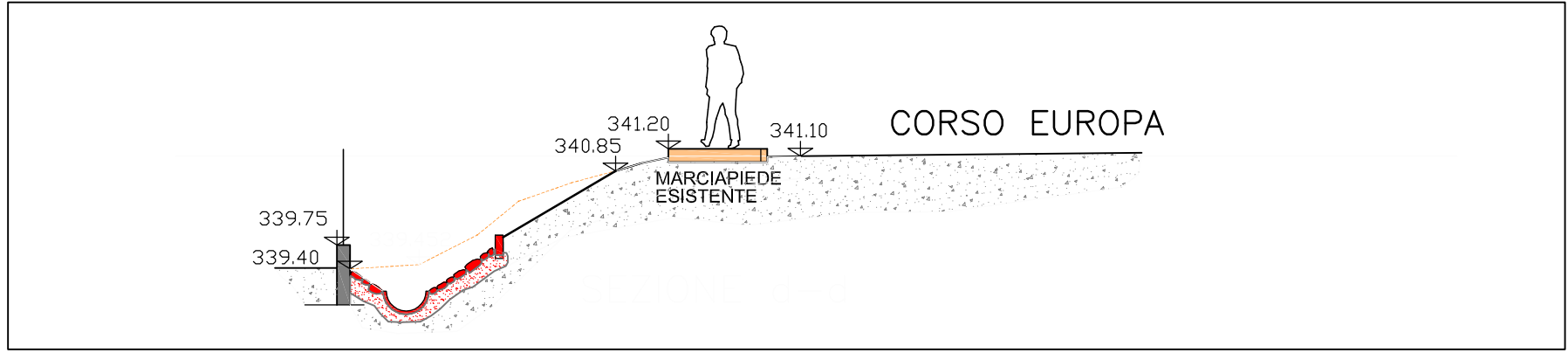
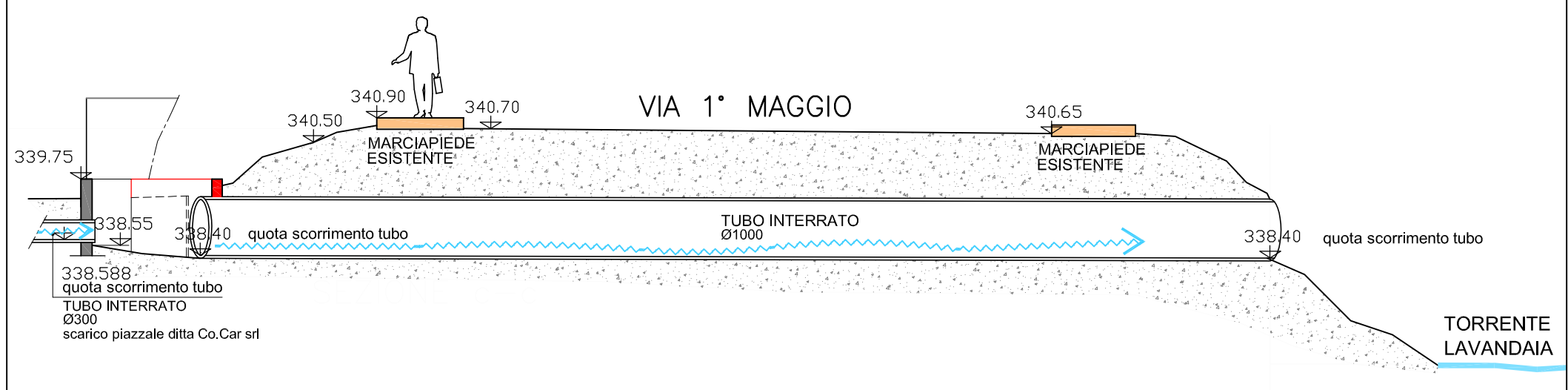


SEZIONE c-c - scala 1:100



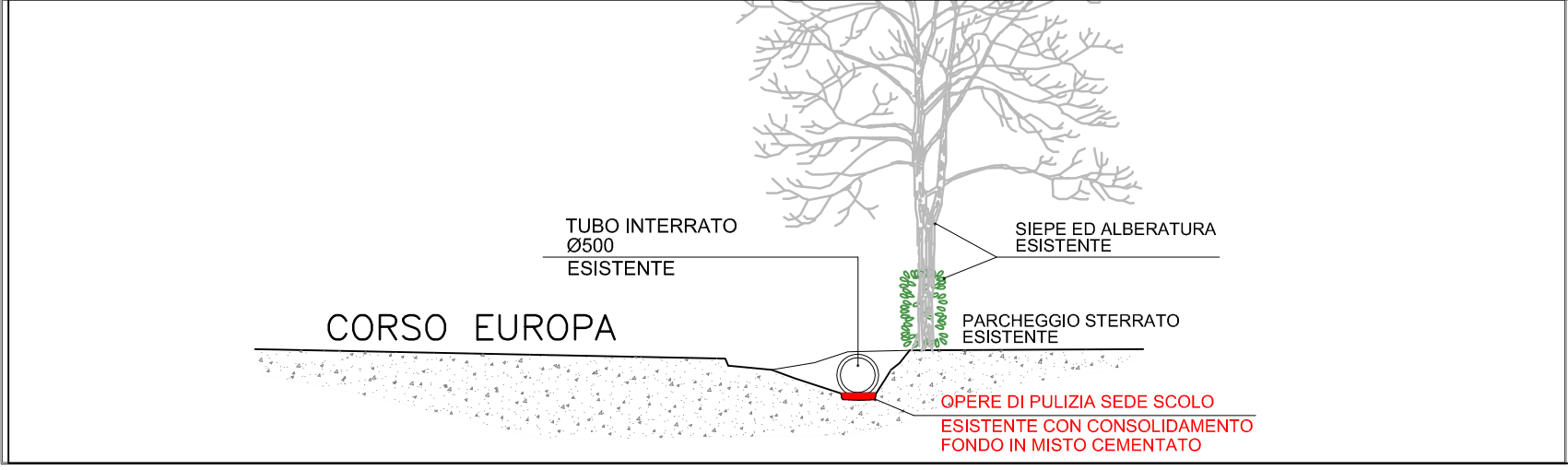
SEZIONE d-d - scala 1:100



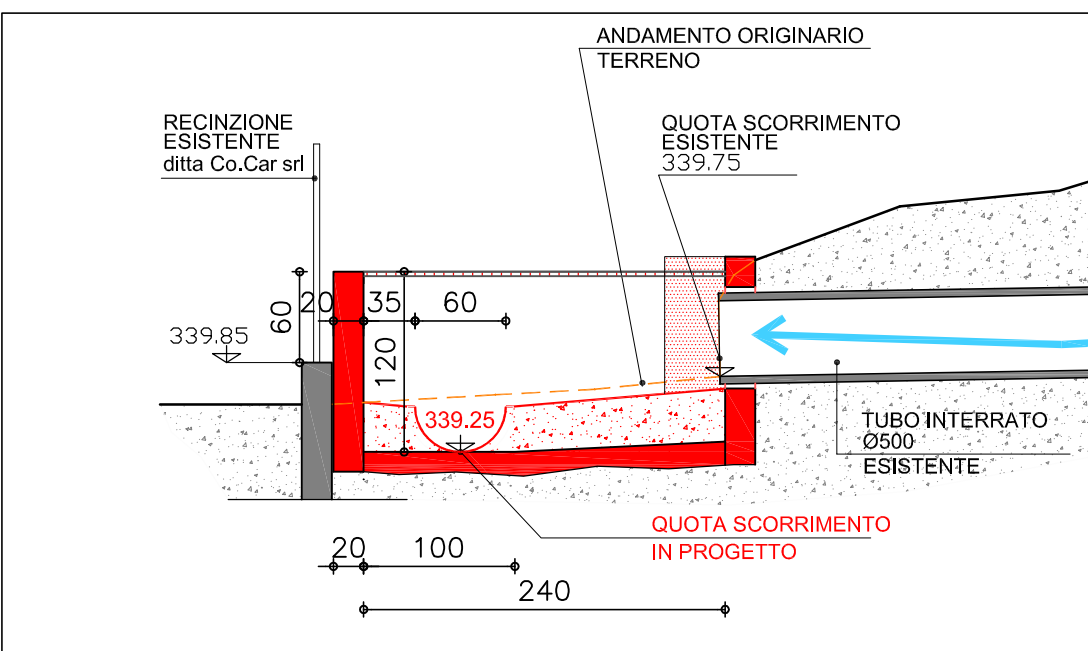
SEZIONE c-c - scala 1:100



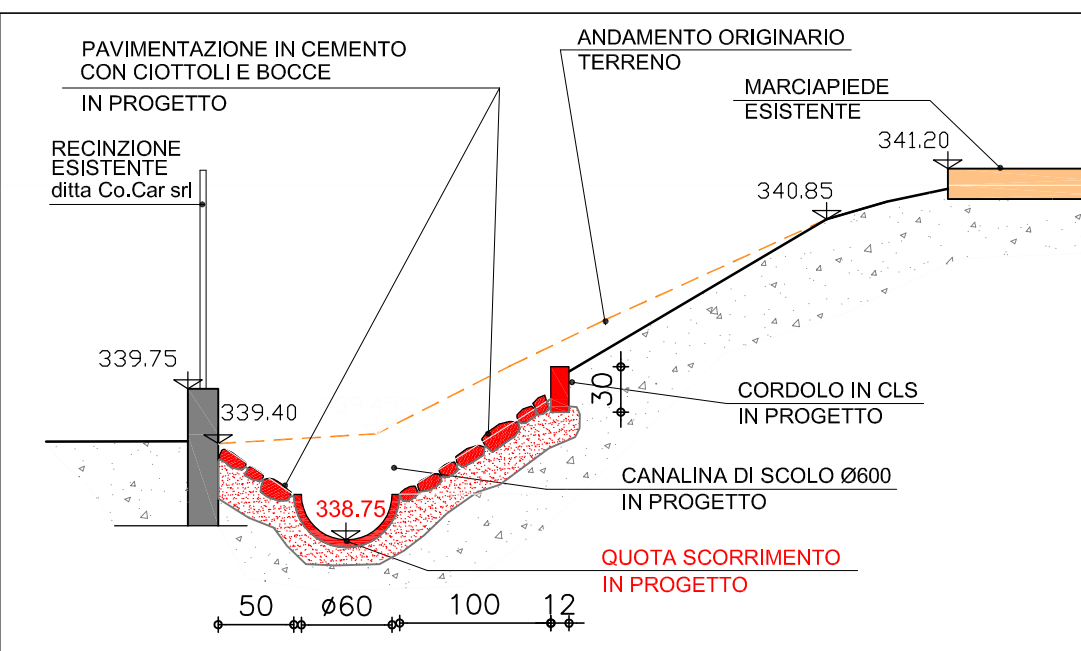
SEZIONE b-b - scala 1:100



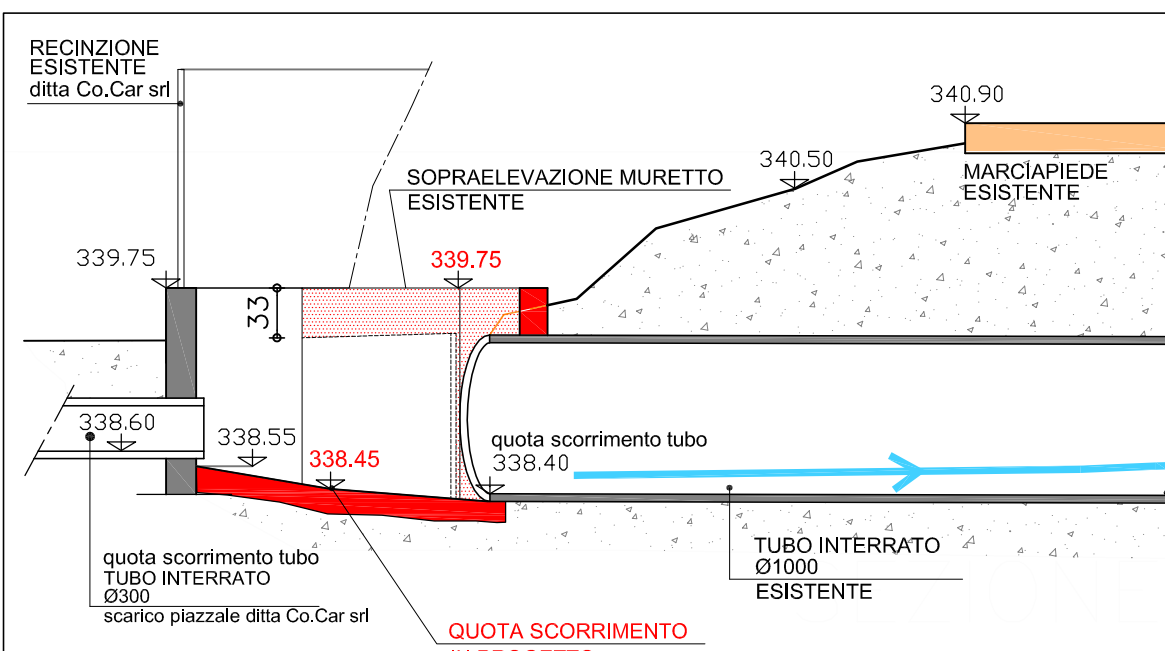
SEZIONE a-a - scala 1:100



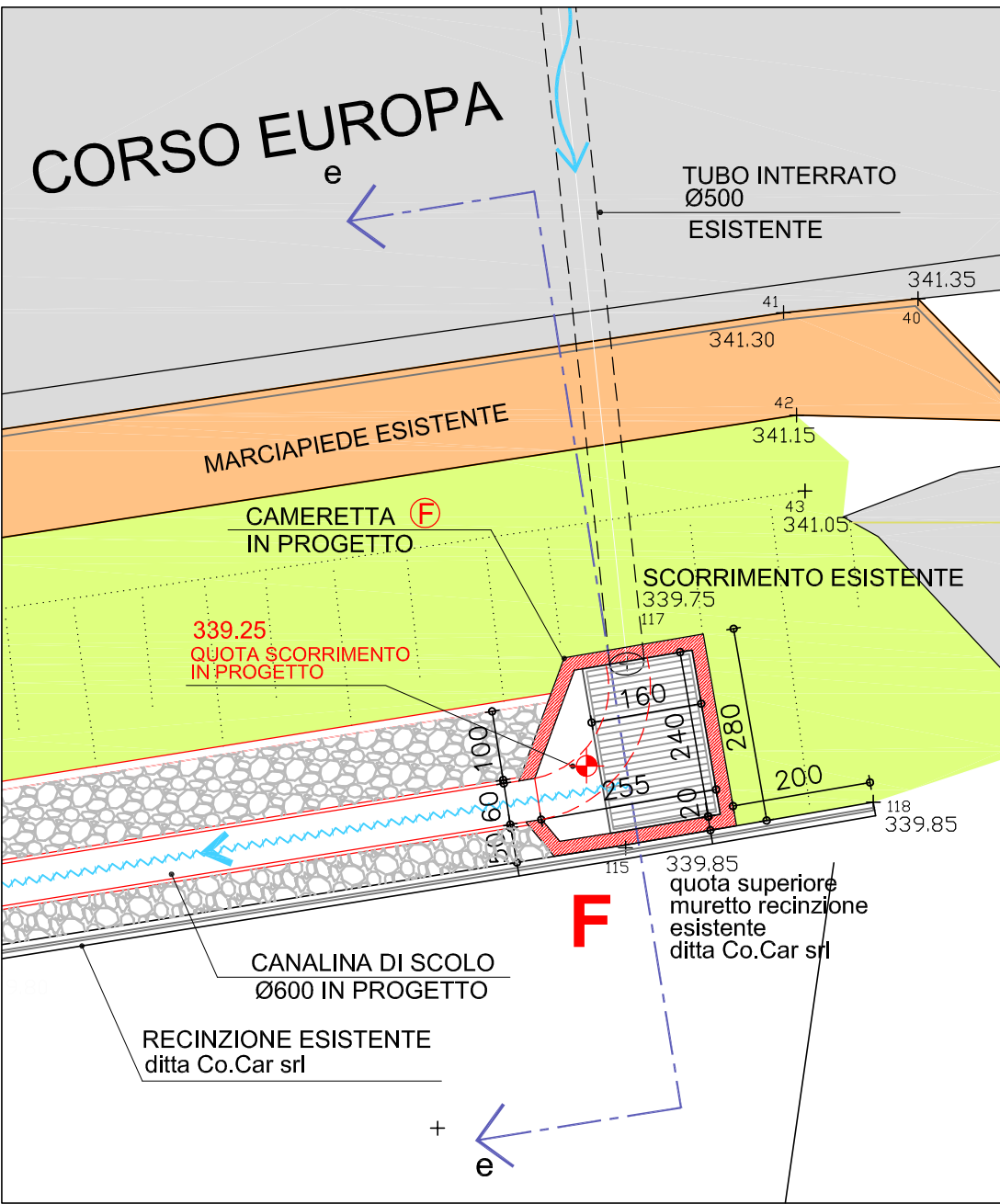
PARTICOLARE SEZIONE e-e  
CAMERETTA "F" - scala 1:50



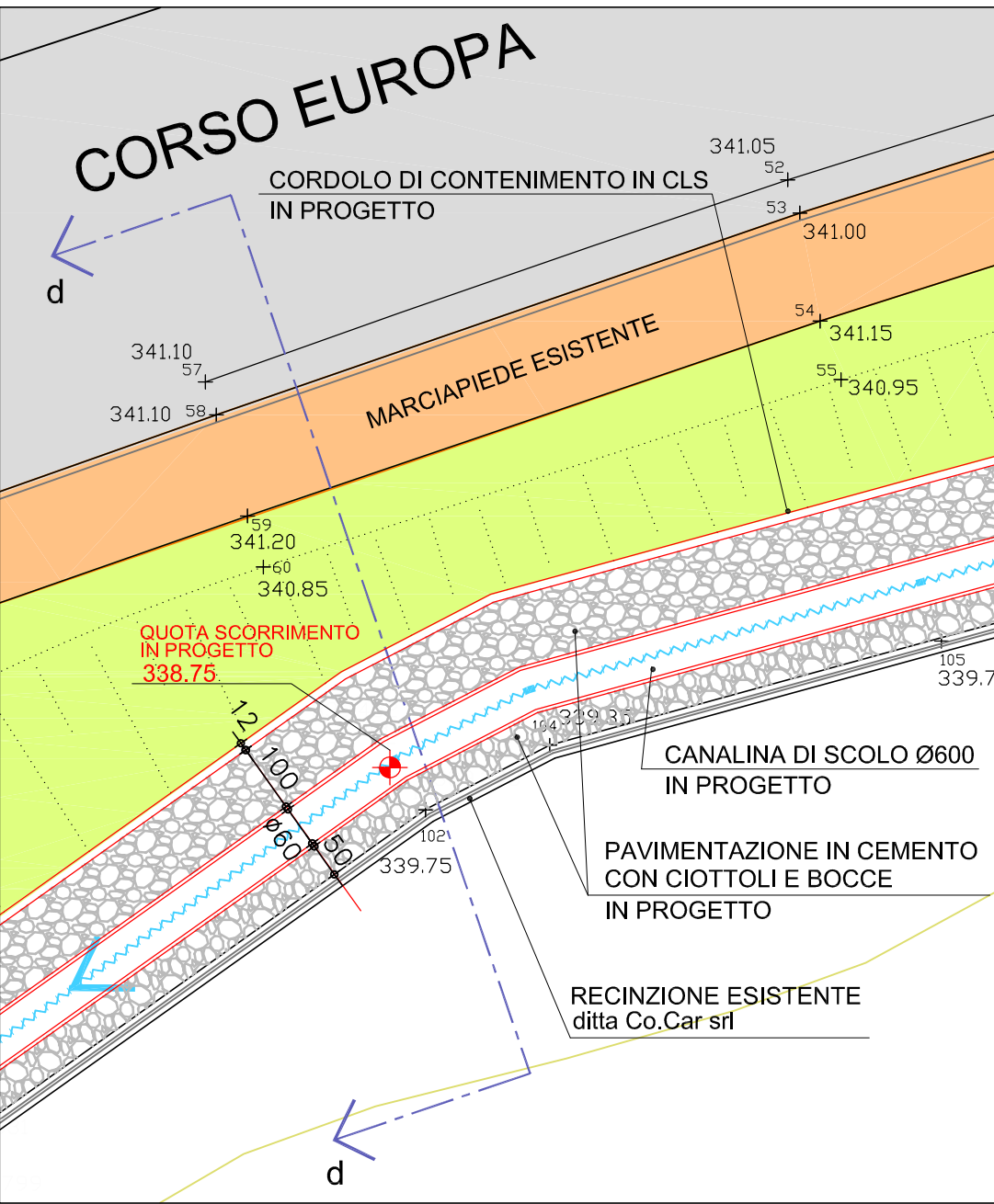
PARTICOLARE SEZIONE d-d  
CANALINA DI SCOLO - scala 1:50



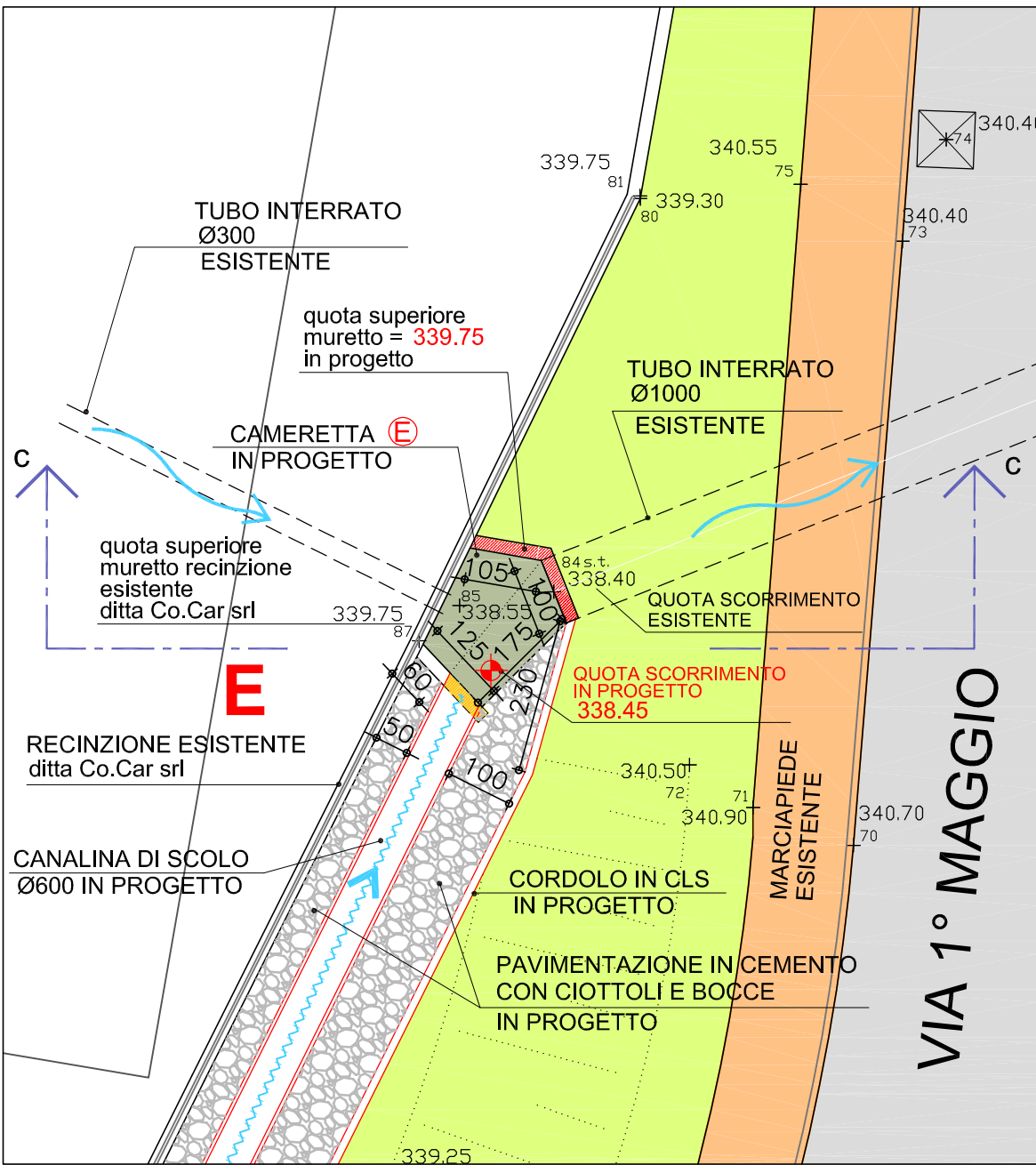
PARTICOLARE SEZIONE c-c  
CAMERETTA "E" - scala 1:50



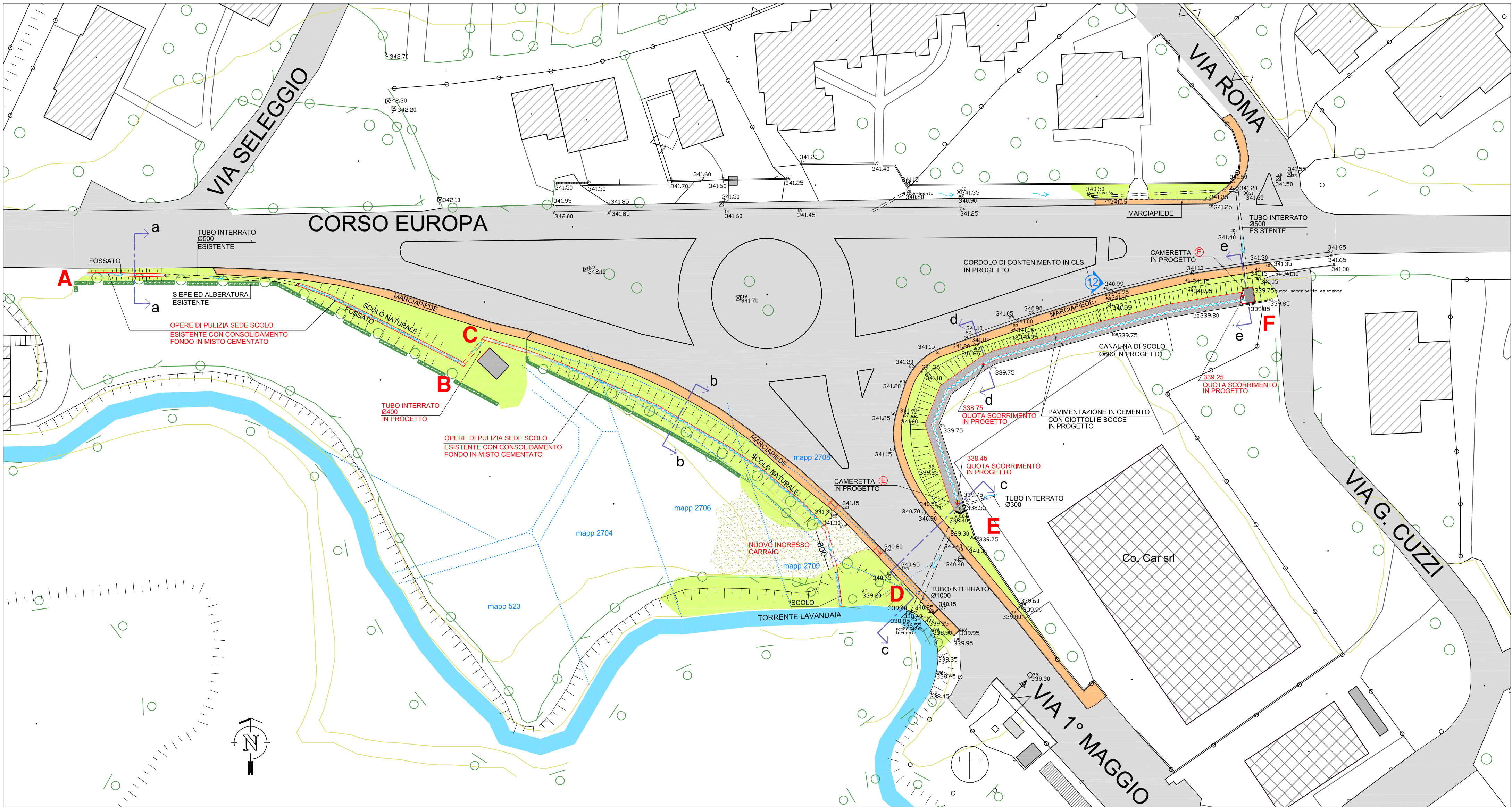
PARTICOLARE CAMERETTA "F"  
scala 1:100



PARTICOLARE CANALINA DI SCOLO  
scala 1:100



PARTICOLARE CAMERETTA "E"  
scala 1:100



PLANIMETRIA DI PROGETTO - scala 1:500

la proprietà

il tecnico incaricato:  
dr arch. Gianvittorio Pelucchi

architetto  
Pelucchi  
Gianvittorio  
n. 195

OPERE DI URBANIZZAZIONE  
RIQUALIFICAZIONE RETE ACQUE CHIARE  
VIA 1° MAGGIO - CORSO EUROPA  
PIANO ATTUATIVO  
con procedura S.U.A.P.  
MISSAGLIA - via G. Rossini n. 12

studio ingegneria lambro

COMMITTENTE: U.T.P. - SRL Fabbrica Utensili Speciali  
via 1° Maggio n. 37 - MISSAGLIA (LC)

PROGETTO: PIANO ATTUATIVO con procedura S.U.A.P.  
per MANUTENZIONE STRAORDINARIA ED AMPLIAMENTO DI EDIFICIO  
INDUSTRIALE ESISTENTE in Missaglia, Via G. Rossini, 12

TRACCE: PLANIMETRIA - SEZIONI  
via 1° Maggio - Corso Europa

NUMERO: 03421

PRODOTTORE: 1

DATA: 05.01.14

SCALA: 1:500

PROGETTO: 2

PRODOTTORE: 1

DATA: 05.01.14

SCALA: 1:500

PROGETTO: 2

PRODOTTORE: 1

DATA: 05.01.14

SCALA: 1:500

PROGETTO: 2

PRODOTTORE: 1

DATA: 05.01.14

SCALA: 1:500

PROGETTO: 2

PRODOTTORE: 1

DATA: 05.01.14

SCALA: 1:500

PROGETTO: 2

PRODOTTORE: 1

DATA: 05.01.14

SCALA: 1:500

PROGETTO: 2

PRODOTTORE: 1

DATA: 05.01.14

SCALA: 1:500

PROGETTO: 2

PRODOTTORE: 1

DATA: 05.01.14

SCALA: 1:500

PROGETTO: 2

PRODOTTORE: 1

DATA: 05.01.14

SCALA: 1:500

PROGETTO: 2

PRODOTTORE: 1

DATA: 05.01.14

SCALA: 1:500

PROGETTO: 2

PRODOTTORE: 1

DATA: 05.01.14

SCALA: 1:500

PROGETTO: 2

PRODOTTORE: 1

DATA: 05.01.14

SCALA: 1:500

PROGETTO: 2

PRODOTTORE: 1

DATA: 05.01.14

SCALA: 1:500

PROGETTO: 2

PRODOTTORE: 1

DATA: 05.01.14

SCALA: 1:500

PROGETTO: 2

PRODOTTORE: 1

DATA: 05.01.14

SCALA: 1:500

PROGETTO: 2

PRODOTTORE: 1

DATA: 05.01.14

SCALA: 1:500

PROGETTO: 2

PRODOTTORE: 1

DATA: 05.01.14

SCALA: 1:500

PROGETTO: 2

PRODOTTORE: 1

DATA: 05.01.14

SCALA: 1:500

PROGETTO: 2

PRODOTTORE: 1

DATA: 05.01.14

SCALA: 1:500

PROGETTO: 2

PRODOTTORE: 1

DATA: 05.01.14

SCALA: 1:500

PROGETTO: 2

PRODOTTORE: 1

DATA: 05.01.14

SCALA: 1:500

PROGETTO: 2

PRODOTTORE: 1

DATA: 05.01.14

SCALA: 1:500

PROGETTO: 2

PRODOTTORE: 1

DATA: 05.01.14

SCALA: 1:500

PROGETTO: 2

PRODOTTORE: 1

DATA: 05.01.14

SCALA: 1:500

PROGETTO: 2

PRODOTTORE: 1

DATA: 05.01.14

SCALA: 1:500

PROGETTO: 2

PRODOTTORE: 1

DATA: 05.01.14

SCALA: 1:500

PROGETTO: 2

PRODOTTORE: 1

DATA: 05.01.14

SCALA: 1:500

PROGETTO: 2

PRODOTTORE: 1

DATA: 05.01.14

SCALA: 1:500

PROGETTO: 2

PRODOTTORE: 1

DATA: 05.01.14

SCALA: 1:500

PROGETTO: 2

PRODOTTORE: 1

DATA: 05.01.14

SCALA: 1:500

PROGETTO: 2

PRODOTTORE: 1

DATA: 05.01.14

SCALA: 1:500

PROGETTO: 2

PRODOTTORE: 1

DATA: 05.01.14

SCALA: 1:500

PROGETTO: 2

PRODOTTORE: 1

DATA: 05.01.14

SCALA: 1:500

PROGETTO: 2

PRODOTTORE: 1

DATA: 05.01.14

SCALA: 1:500

PROGETTO: 2

PRODOTTORE: 1

DATA: 05.01.14

SCALA: 1:500

PROGETTO: 2

PRODOTTORE: 1

DATA: 05.01.14

SCALA: 1:500

PROGETTO: 2

PRODOTTORE: 1

DATA: 05.01.14

SCALA: 1:500

PROGETTO: 2

PRODOTTORE: 1

DATA: 05.01.14

SCALA: 1:500

PROGETTO: 2

PRODOTTORE: 1

DATA: 05.01.14

SCALA: 1:500

PROGETTO: 2

PRODOTTORE: 1

DATA: 05.01.14

SCALA: 1:500

PROGETTO: 2

PRODOTTORE: 1

DATA: 05.01.14

SCALA: 1:500

PROGETTO: 2

PRODOTTORE: 1

DATA: 05.01.14

SCALA: 1:500

PROGETTO: 2

PRODOTTORE: 1

DATA: 05.01.14

SCALA: 1:500

PROGETTO: 2

PRODOTTORE: 1

DATA: 05.01.14

SCALA: 1:500

PROGETTO: 2

PRODOTTORE: 1

DATA: 05.01.14

SCALA: 1:500

PROGETTO: 2

PRODOTTORE: 1

DATA: 05.01.14

SCALA: 1:500

PROGETTO: 2

PRODOTTORE: 1

DATA: 05.01.14

SCALA: 1:500

PROGETTO: 2

PRODOTTORE: 1

DATA: 05.01.14

SCALA: 1:500

PROGETTO: 2

PRODOTTORE: 1

DATA: 05.01.14

SCALA: 1:500

PROGETTO: 2

PRODOTTORE: 1

DATA: 05.01.14

SCALA: 1:500

PROGETTO: 2

PRODOTTORE: 1

DATA: 05.01.14

SCALA: 1:500

PROGETTO: 2

PRODOTTORE: 1

DATA: 05.01.14

SCALA: 1:500

PROGETTO: 2

PRODOTTORE: 1

DATA: 05.01.14

SCALA: 1:500

PROGETTO: 2

PRODOTTORE: 1

DATA: 05.01.14

SCALA: 1:500

PROGETTO: 2

PRODOTTORE: 1

DATA: 05.01.14

SCALA: 1:500

PROGETTO: 2

PRODOTTORE: 1

DATA: 05.01.14

SCALA: 1:500

PROGETTO: 2

PRODOTTORE: 1

DATA: 05.01.14

SCALA: 1:500

PROGETTO: 2

PRODOTTORE: 1

DATA: 05.01.14

SCALA: 1:500

PROGETTO: 2

PRODOTTORE: 1

DATA: 05.01.14

SCALA: 1:500

PROGETTO: 2

PRODOTTORE: 1

DATA: 05.01.14

SCALA: 1:500

PROGETTO: 2

PRODOTTORE: 1

DATA: 05.01.14

SCALA: 1:500

PROGETTO: 2