

## Piano dei Servizi

(ex.art.9 L.R. 11 Marzo 2005, n.12 e s.m.i)

<b>PROGETTISTI</b>  <b>ERMES BARBA - MAURO SALVADORI</b> <b>ARCHITETTI ASSOCIATI</b>  <b>P.zza Roma, 3 - Villanuova S/C (BS)</b> <b>Tel. 0365/373650 - Fax. 0365/31059</b> <b>www.barbasalvadori.it</b>	<b>COLLAB.</b>  Fabrizio Franceschini Alessandro Martine Alessio Rossi Corrado Fusi Francesco Brodini Stefania Zanon Elena Leoni Valerio Zanini
<b>SINDACO</b>  <b>BRUNO CRIPPA</b>	<b>DELIBERA DI ADOZIONE</b>  D.C.C n° 20 del 19 Marzo 2012  <b>DELIBERA DI APPROVAZIONE DEFINITIVA</b>  D.C.C n° 38 del 18 Settembre 2012
<b>ASSESSORE URBANISTICA</b>  <b>PAOLO REDAELLI</b>	
<b>RESPONSABILE DEL PROCEDIMENTO</b>  <b>ARCH. MAURIZIO CORBETTA</b>	

<b>ALLEGATO</b> <b>PS2v</b> quadrante 3	<b>TITOLO</b> Ricognizione con individuazione cartografica dei servizi esistenti e di progetto ELABORATO VARIANTE
<b>SCALA</b> 1:2.000	

### 1<sup>A</sup> VARIANTE PIANO DEI SERVIZI - PIANO DELLE REGOLE

adozione delibera	C.C. n°	del	.2014
approvazione delibera	C.C. n°	del	.2014
pubblicazione BURL	n°	del	.2014

Uff. di Piano e resp.  
ed. Privata e Urbanistica  
arch. Maurizio Corbetta

il Sindaco  
sig. Bruno Crippa

assessore Urbanistica  
ing. Paolo Redaelli

## LEGENDA



Confine amministrativo comunale



Parco Regionale di Montevécchia e Valle del Curone *istituito con L.R. 77 del 16-09-1983*



Riserva naturale  
Parco di Montevécchia e della Valle del Curone



Perimetro Tessuto Urbano Consolidato

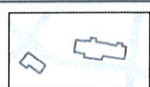


Sito di Interesse Comunitario  
*SIC "Valle di Santa Croce" (codice IT2030006)*  
*istituito ai sensi della direttiva habitat 92/43/CE*



Zone di iniziativa comunale orientata

## INFRASTRUTTURE E SISTEMA DELLA VIABILITA'



Trama viaria ed urbana

## NUCLEI DI ANTICA FORMAZIONE




Edifici del  
Nuclei di Antica Formazione

## AMBITI DI TRASFORMAZIONE



Trasformazioni interessanti ambiti territoriali di cui al Piano delle Regole



Trasformazioni interessanti ambiti territoriali di cui al Documento di Piano  
"mera ricognizione"




Viabilità di progetto

## SERVIZI DI PROGETTO



Ambiti destinati a servizi di progetto  
riconfermati



Ambiti destinati a servizi di progetto



Ambiti destinati a servizi di progetto  
riconfermati




Ambiti destinati a servizi di progetto



Percorsi ciclo-pedonali di progetto

## AS - SISTEMA ATTREZZATURE PER LO SPORT E IL TEMPO LIBERO




a - Campo sportivo  
b - Palestra

c - Campi da tennis  
d - Centro sportivo

## CU - SISTEMA DEI SERVIZI CULTURALI



a - Teatro  
b - Biblioteca

c - Ass. culturale e socio aggregativa   
h - Altro


## IP - SISTEMA DEI SERVIZI DI INTERESSE PUBBLICO



a - Posta   
b - Banca 







## IS - SISTEMA ISTRUZIONE

	a - Scuola dell'infanzia b - Scuola primaria c - Scuola secondaria di 1° grado
---	--


## IT - SISTEMA IMPIANTI TECNOLOGICI

	a - Pozzo comunale c - Isola ecologica d - Antenna / ripetitore	e - Cabina elettrica f - Centrale elettrica di trasformazione g - Centrale Telecom
---	---	--

## MT - SISTEMA MOBILITA' E TRASPORTI

	b - Area pedonale e - Fermata trasporto pubblico su gomma <b>TP</b>		c1 - Percorsi ciclo-pedonali
	c2 - Percorsi rurali		z - Sentieri

## PP - SISTEMA PARCHEGGI

	PPp_a - Parc. produttivi / com. in sede propria PPr_a - Parc. residenziali in sede propria PPr_b - Parc. residenziali su carreggiata	PPs_a - Parcheggi per servizi in sede propria PPs_b - Parcheggi per servizi su carreggiata P_priv - Parcheggi privati a servizio di pubblici esercizi
---	--	---


## PU - SISTEMA STRUTTURE PUBBLICHE

	a - Municipio	e - Polizia Locale <b>PL</b> i - Magazzino Comunale <b>M</b>
---	---------------	---

## SA - SISTEMA SERVIZI E ATTREZZATURE SANITARIE

	a - Farmacia <b>F</b> b - Ambulatorio <b>A</b>	d - Clinica veterinaria g - Croce bianca
---	---	---


## SO - SISTEMA SERVIZI E ATTREZZATURE SOCIALI

	b - Centro sociale c - Asilo nido z - Altro	d - Micronido
---	---	---------------

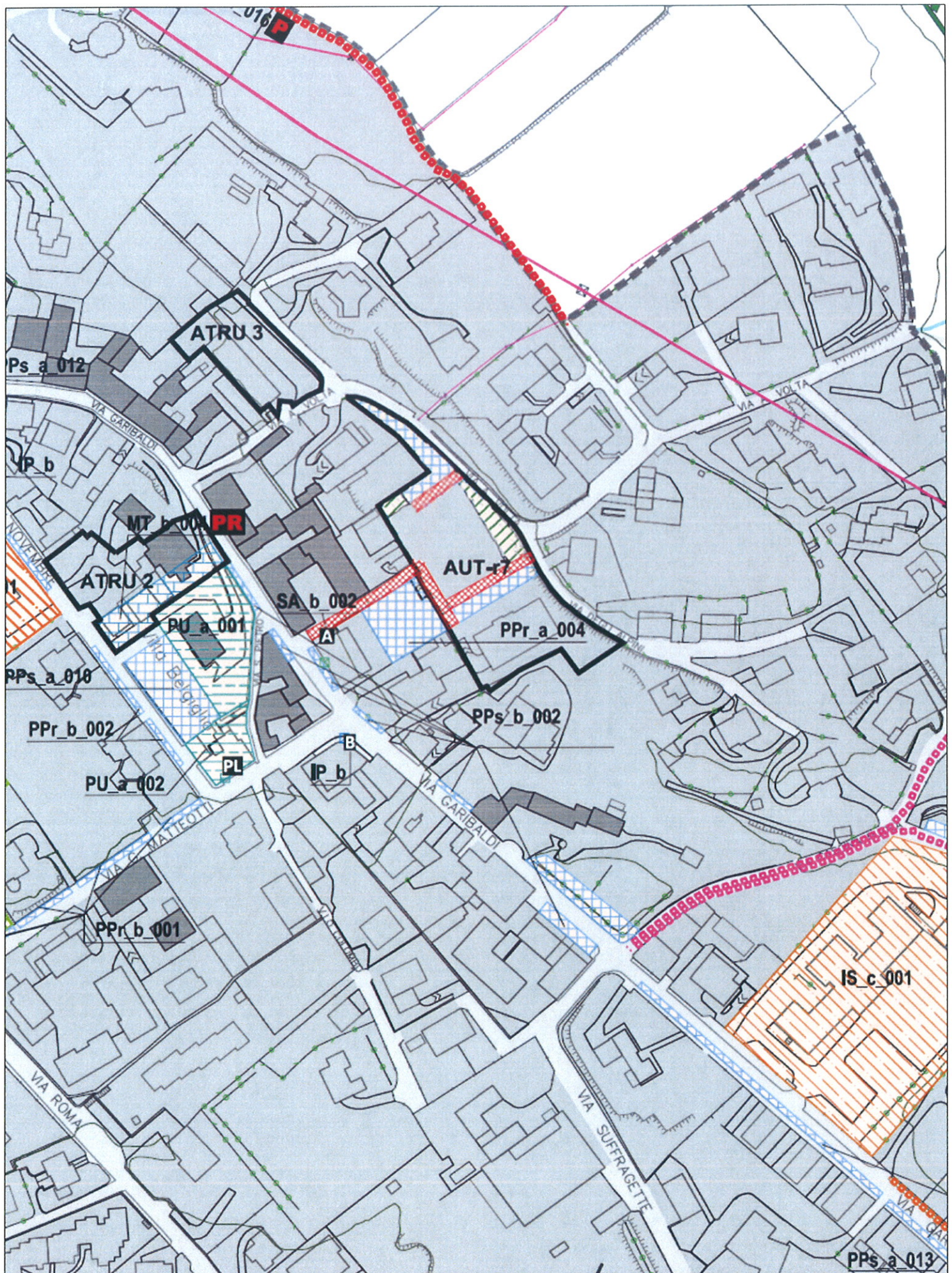
## SR - SISTEMA DELLE STRUTTURE RELIGIOSE

	a - Chiesa b - Oratorio c - Convento	d - Santella <b>S</b> e - Cimitero f - Canonica g - Altro		Norma Speciale (art.7 apparato normativo del Piano dei Servizi)
---	--	--	---	--

## VE - SISTEMA DEL VERDE

	a - Verde attrezzato b - Verde d'arredo urbano	c - Area di risulta d - Parco urbano
---	---	---





stralcio  
ALLEGATO

**PS2v**  
quadrante 3

SCALA

1:2.000

**1ª VARIANTE**

PIANO DEI SERVIZI - PIANO DELLE REGOLE

TITOLO

Ricognizione con individuazione cartografica dei servizi esistenti e di progetto  
ELABORATO VARIANTE