

Piano dei Servizi

(ex.art.9 L.R. 11 Marzo 2005, n.12 e s.m.i)

PROGETTISTI ERMES BARBA - MAURO SALVADORI ARCHITETTI ASSOCIATI P.zza Roma, 3 - Villanuova S/C (BS) Tel. 0365/373650 - Fax. 0365/31059 www.barbasalvadori.it	COLLAB. Fabrizio Franceschini Alessandro Martelli Alessio Rossi Corrado Fusi Francesco Brodini Stefania Zanon Elena Leoni Valerio Zanini
SINDACO BRUNO CRIPPA	DELIBERA DI ADOZIONE D.C.C n° 20 del 19 Marzo 2012 DELIBERA DI APPROVAZIONE DEFINITIVA D.C.C n° 38 del 18 Settembre 2012
ASSESSORE URBANISTICA PAOLO REDAELLI	
RESPONSABILE DEL PROCEDIMENTO ARCH. MAURIZIO CORBETTA	

ALLEGATO PS2 quadrante 5	TITOLO Ricognizione con individuazione cartografica dei servizi esistenti e di progetto ELABORATO VIGENTE
SCALA 1:2.000	

1^A VARIANTE PIANO DEI SERVIZI - PIANO DELLE REGOLE


adozione delibera	C.C. n°	del	.2014
approvazione delibera	C.C. n°	del	.2014
pubblicazione BURL	n°	del	.2014

Uff. di Piano e resp.
ed. Privata e Urbanistica
arch. Maurizio Corbetta

il Sindaco
sig. Bruno Crippa

assessore Urbanistica
ing. Paolo Redaelli





IS - SISTEMA ISTRUZIONE

	a - Scuola dell'infanzia
	b - Scuola primaria
	c - Scuola secondaria di I° grado


IT - SISTEMA IMPIANTI TECNOLOGICI

	a - Pozzo comunale	e - Cabina elettrica
	c - Isola ecologica	f - Centrale elettrica di trasformazione
	d - Antenna / ripetitore	g - Centrale Telecom

MT - SISTEMA MOBILITA' E TRASPORTI

	b - Area pedonale	
	e - Fermata trasporto pubblico su gomma TP	 c1 - Percorsi ciclo-pedonali
	c2 - Percorsi rurali	 z - Sentieri

PP - SISTEMA PARCHEGGI

	PPp_a - Parc. produttivi / com. in sede propria	PPs_a - Parcheggi per servizi in sede propria
	PPr_a - Parc. residenziali in sede propria	PPs_b - Parcheggi per servizi su carreggiata
	PPr_b - Parc. residenziali su carreggiata	P_priv - Parcheggi privati a servizio di pubblici esercizi

PU - SISTEMA STRUTTURE PUBBLICHE

	a - Municipio	e - Polizia Locale PL
	b - Tribunale	i - Magazzino Comunale M

SA - SISTEMA SERVIZI E ATTREZZATURE SANITARIE

	a - Farmacia F	d - Clinica veterinaria
	b - Ambulatorio A	g - Croce bianca


SO - SISTEMA SERVIZI E ATTREZZATURE SOCIALI

	b - Centro sociale
	c - Asilo nido
	z - Altro

SR - SISTEMA DELLE STRUTTURE RELIGIOSE

	a - Chiesa	d - Santella S		Norma Speciale (art.7 apparato normativo del Piano dei Servizi)
	b - Oratorio	e - Cimitero		
	c - Convento	f - Canonica		
		g - Altro		

VE - SISTEMA DEL VERDE

	a - Verde attrezzato	c - Area di risulta
	b - Verde d'arredo urbano	d - Parco urbano

LEGENDA



Confine amministrativo comunale



Parco Regionale di Montevecchia e Valle del Curone *istituito con L.R. 77 del 16-09-1983*



Riserva naturale
Parco di Montevecchia e della Valle del Curone



Perimetro Tessuto Urbano Consolidato

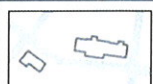


Sito di Interesse Comunitario
SIC "Valle di Santa Croce" (codice IT2030006)
istituito ai sensi della direttiva habitat 92/43/CE



Zone di iniziativa comunale orientata

INFRASTRUTTURE E SISTEMA DELLA VIABILITA'



Trama viaria ed urbana

NUCLEI DI ANTICA FORMAZIONE




Edifici dei
Nuclei di Antica Formazione

AMBITI DI TRASFORMAZIONE



Trasformazioni interessanti ambiti
territoriali di cui al Piano delle Regole



Viabilità di progetto



Trasformazioni interessanti ambiti
territoriali di cui al Documento di Piano
"mera ricognizione"

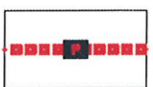
SERVIZI DI PROGETTO



Ambiti destinati a servizi di progetto
riconfermati



Ambiti destinati a servizi di progetto
riconfermati



Percorsi ciclo-pedonali di progetto




Ambiti destinati a servizi di progetto



Ambiti destinati a servizi di progetto

AS - SISTEMA ATTREZZATURE PER LO SPORT E IL TEMPO LIBERO




a - Campo sportivo
b - Palestra

c - Campi da tennis
d - Centro sportivo


CU - SISTEMA DEI SERVIZI CULTURALI



a - Teatro
b - Biblioteca

c - Ass. culturale e socio aggregativa 
h - Altro

IP - SISTEMA DEI SERVIZI DI INTERESSE PUBBLICO



a - Posta 
b - Banca 

stralcio legenda
ALLEGATO

PS2
quadrante 2

SCALA

1:2.000

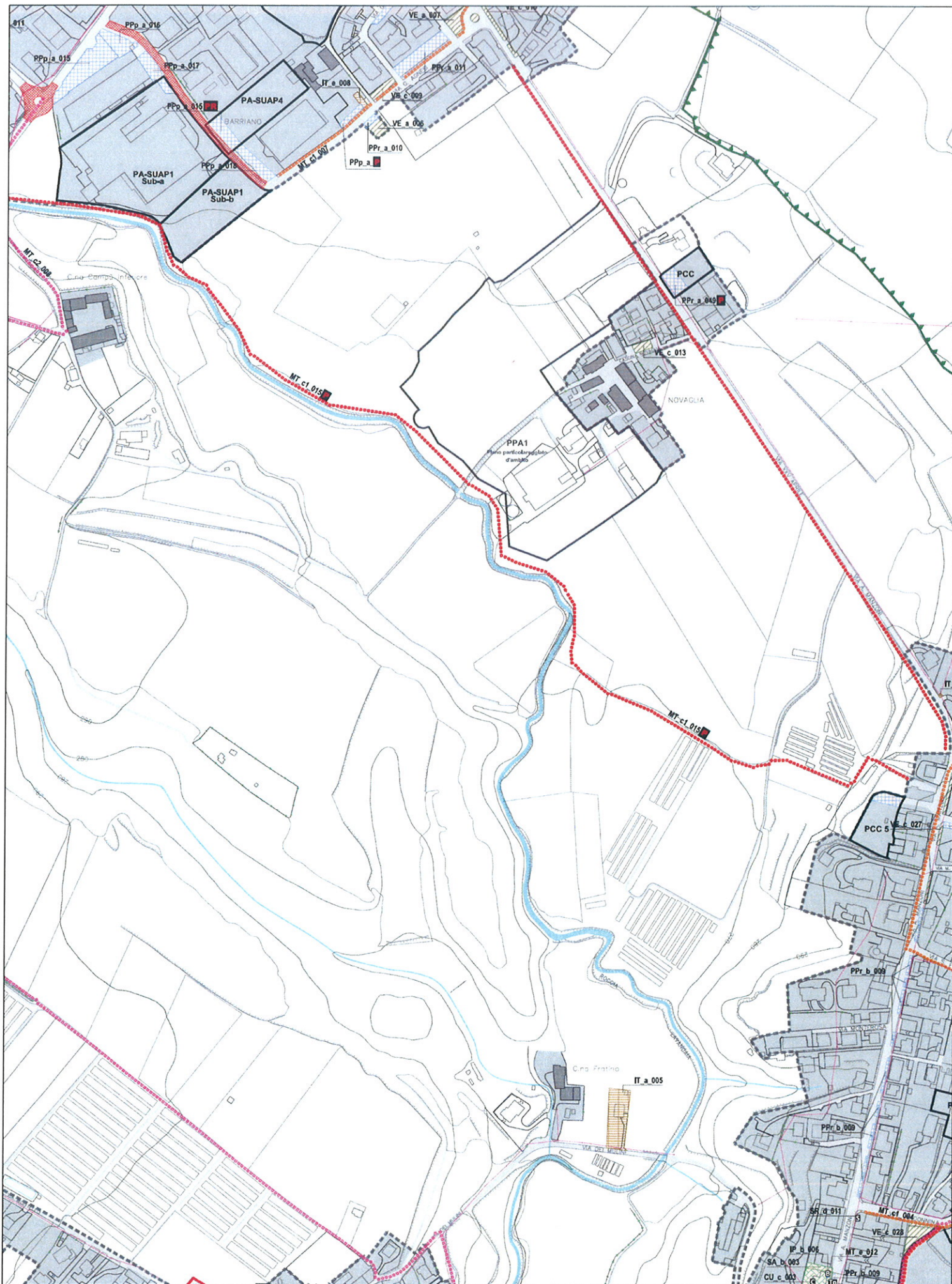
1ª VARIANTE

PIANO DEI SERVIZI - PIANO DELLE REGOLE

TITOLO

Ricognizione con individuazione cartografica dei servizi esistenti e di progetto

ELABORATO VIGENTE



stralcio
ALLEGATO

PS2
quadrante 5

SCALA

/

1^a VARIANTE

PIANO DEI SERVIZI - PIANO DELLE REGOLE

TITOLO

Ricognizione con individuazione cartografica dei servizi esistenti e di progetto
ELABORATO VIGENTE