

## Piano dei Servizi

(ex.art.9 L.R. 11 Marzo 2005, n.12 e s.m.i)

<b>PROGETTISTI</b>  <b>ERMES BARBA - MAURO SALVADORI</b> <b>ARCHITETTI ASSOCIATI</b>  <b>P.zza Roma, 3 - Villanuova S/C (BS)</b> <b>Tel. 0365/373650 - Fax. 0365/31059</b> <b>www.barbasalvadori.it</b>	<b>COLLAB.</b>  Fabrizio Franceschini Alessandro Martine Alessio Rossi Corrado Fusi Francesco Brodini Stefania Zanon Elena Leoni Valerio Zanini
<b>SINDACO</b>  <b>BRUNO CRIPPA</b>	<b>DELIBERA DI ADOZIONE</b>  D.C.C n° 20 del 19 Marzo 2012  <b>DELIBERA DI APPROVAZIONE DEFINITIVA</b>  D.C.C n° 38 del 18 Settembre 2012
<b>ASSESSORE URBANISTICA</b>  <b>PAOLO REDAELLI</b>	
<b>RESPONSABILE DEL PROCEDIMENTO</b>  <b>ARCH. MAURIZIO CORBETTA</b>	

<b>ALLEGATO</b> <b>PS2</b> quadrante 3	<b>TITOLO</b>  Ricognizione con individuazione cartografica dei servizi esistenti e di progetto ELABORATO VIGENTE
<b>SCALA</b> 1:2.000	

### 1ª VARIANTE PIANO DEI SERVIZI - PIANO DELLE REGOLE

adozione delibera	C.C. n°	del	.2014
approvazione delibera	C.C. n°	del	.2014
pubblicazione BURL	n°	del	.2014

Uff. di Piano e resp.  
ed. Privata e Urbanistica  
arch. Maurizio Corbetta

il Sindaco  
sig. Bruno Crippa

assessore Urbanistica  
ing. Paolo Redaelli

## LEGENDA



Confine amministrativo comunale



Parco Regionale di Monteverchia e Valle del Curone *istituito con L.R. 77 del 16-09-1983*



Riserva naturale  
Parco di Monteverchia e della Valle del Curone



Perimetro Tessuto Urbano Consolidato

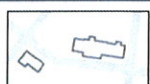


Sito di Interesse Comunitario  
SIC "Valle di Santa Croce" (codice IT2030006)  
*istituito ai sensi della direttiva habitat 92/43/CE*



Zone di iniziativa comunale orientata

## INFRASTRUTTURE E SISTEMA DELLA VIABILITA'



Trama viaria ed urbana

## NUCLEI DI ANTICA FORMAZIONE




Edifici dei  
Nuclei di Antica Formazione

## AMBITI DI TRASFORMAZIONE



Trasformazioni interessanti ambiti territoriali di cui al Piano delle Regole



Viabilità di progetto



Trasformazioni interessanti ambiti territoriali di cui al Documento di Piano  
"mera ricognizione"

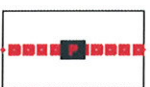
## SERVIZI DI PROGETTO




Ambiti destinati a servizi di progetto  
riconfermati



Ambiti destinati a servizi di progetto  
riconfermati



Percorsi ciclo-pedonali di progetto




Ambiti destinati a servizi di progetto



Ambiti destinati a servizi di progetto

## AS - SISTEMA ATTREZZATURE PER LO SPORT E IL TEMPO LIBERO




a - Campo sportivo  
b - Palestra

c - Campi da tennis  
d - Centro sportivo

## CU - SISTEMA DEI SERVIZI CULTURALI



a - Teatro  
b - Biblioteca

c - Ass. culturale e socio aggregativa   
h - Altro

## IP - SISTEMA DEI SERVIZI DI INTERESSE PUBBLICO



a - Posta   
b - Banca 

stralcio legenda  
ALLEGATO

**PS2**  
quadrante 3

SCALA

1:2.000

**1ª VARIANTE**

PIANO DEI SERVIZI - PIANO DELLE REGOLE


TITOLO

Ricognizione con individuazione cartografica dei servizi esistenti e di progetto

ELABORATO VIGENTE




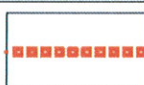


## IS - SISTEMA ISTRUZIONE

	a - Scuola dell'infanzia
	b - Scuola primaria
	c - Scuola secondaria di I° grado

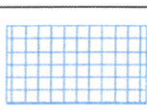
## IT - SISTEMA IMPIANTI TECNOLOGICI

	a - Pozzo comunale	e - Cabina elettrica
	c - Isola ecologica	f - Centrale elettrica di trasformazione
	d - Antenna / ripetitore	g - Centrale Telecom

## MT - SISTEMA MOBILITA' E TRASPORTI

	b - Area pedonale		
	e - Fermata trasporto pubblico su gomma		c1 - Percorsi ciclo-pedonali
	c2 - Percorsi rurali		z - Sentieri

## PP - SISTEMA PARCHEGGI

	PPp_a - Parc. produttivi / com. in sede propria	PPs_a - Parcheggi per servizi in sede propria
	PPr_a - Parc. residenziali in sede propria	PPs_b - Parcheggi per servizi su carreggiata
	PPr_b - Parc. residenziali su carreggiata	P_priv - Parcheggi privati a servizio di pubblici esercizi


## PU - SISTEMA STRUTTURE PUBBLICHE

	a - Municipio	e - Polizia Locale	<b>PL</b>
	b - Tribunale	i - Magazzino Comunale	<b>M</b>

## SA - SISTEMA SERVIZI E ATTREZZATURE SANITARIE

	a - Farmacia	<b>F</b>	d - Clinica veterinaria
	b - Ambulatorio	<b>A</b>	g - Croce bianca


## SO - SISTEMA SERVIZI E ATTREZZATURE SOCIALI

	b - Centro sociale
	c - Asilo nido
	z - Altro

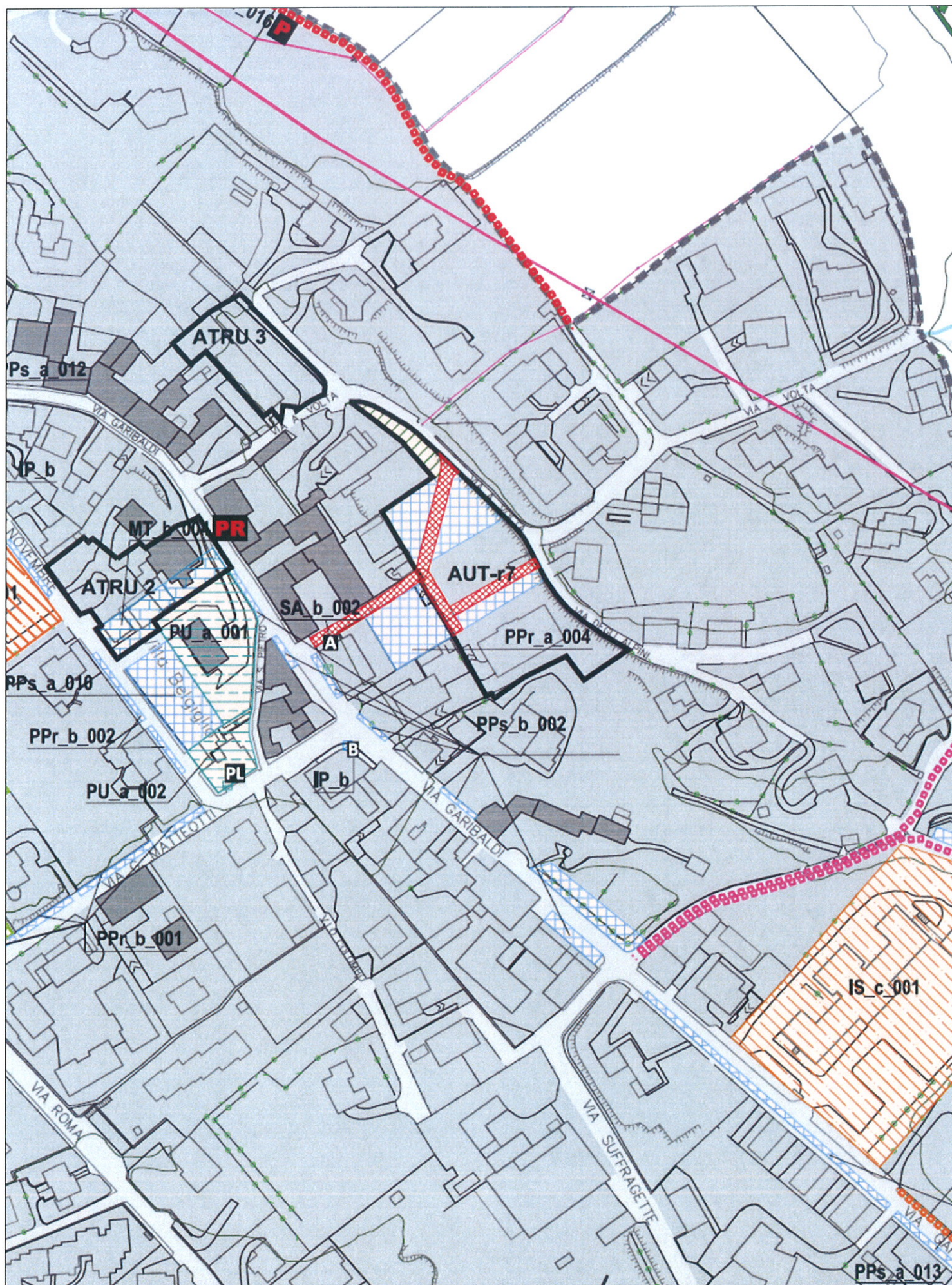
## SR - SISTEMA DELLE STRUTTURE RELIGIOSE

	a - Chiesa	d - Santella	<b>S</b>	 Norma Speciale (art.7 apparato normativo del Piano dei Servizi)
	b - Oratorio	e - Cimitero		
	c - Convento	f - Canonica		
		g - Altro		

## VE - SISTEMA DEL VERDE

	a - Verde attrezzato	c - Area di risulta
	b - Verde d'arredo urbano	d - Parco urbano





stralcio  
ALLEGATO

**PS2**  
quadrante 3

SCALA

1:2.000

**1ª VARIANTE**

PIANO DEI SERVIZI - PIANO DELLE REGOLE

TITOLO

Ricognizione con individuazione cartografica dei servizi esistenti e di progetto  
ELABORATO VIGENTE